

Kartritarens direktiv FSOM 2024 sprint

Terjärv som bjuder på årets sprintterräng i FSOM är en typisk by på landsbygden i Österbotten. Förutom att byn saknar kvartersstruktur och att detaljrikedomen är hög trots försök att förenkla, är det ytterligare några saker som jag i egenskap av kartritare vill nämna.

Fastän sikten kan vara god på ängar och bakgårdar i Terjärv hindras man av brännässlor om sådana förekommer. Lösningen som jag har tagit till är att rita ut hindrande underväxtlighet med "gallrings" – symbolen 407.000 i kombination med symbol 403.000 för öppen terräng eller 405.000 för skog. Om det saknas gröna streck på kartan får man lita på att löpbarheten inte hindras. Detta gäller både ängsmark och några skogspartier i byn som kan spela en viktig roll för vägval som görs. Undantag är ifall det på öppet område förekommer både hindrande underväxtlighet och större buskar. Då har symbol 404.001 använts utan gröna streck.

Klassificeringen av träd och buskar har varit utmanande. Större träd och större buskar samt täta grupper av dessa är ritade med symbol 417.000. Mindre träd och buskar har fått gå under symbol 418.000. Stora stubbar är utritade med symbol 419.000.

Svarta kryss på kartan är större objekt byggda av människan. T.ex. gungor, skyltar, parkbänkar och stora planteringskrukor.

Lycka till och njut av årets FSOM!


Mickel Forsell


Kartritare till Terjärv Kyrkby sprintorienteringskarta



418.000
Mindre träd eller buske



417.000
Större träd eller buske, eller grupp av dessa


419.000
Stor stubbe


531.000
Större objekt byggt av människan


407.000
+
405.000
Skogsmark med undervegetation
(Brännässlor)


407.000
+
403.000
Öppen mark med undervegetation
(Brännässlor)


404.001
Öppen mark med buskar och brännässlor